

LINGEA


KNIHY | E-KNIHY | MOBILNÉ APLIKÁCIE

# Zažite na cestách viac

- DOBRODRUŽSTIEV NA HORÁCH AJ PRI MORI
- RADOSTI Z POZNÁVANIA HISTÓRIE A KULTÚRY
- ZÁŽITKOV, ZÁBAVY A ADRENALÍNU
- VŇÍ A CHUTÍ MIESTNYCH ŠPECIALÍT








**AUTEM** | 16

Průvodce po vedlejších cestách vás zavedou do míst, kam se jinak než autem dostanete jen stěží. Projedte se po úžasných trasách a zažijte neopakovatelnou atmosféru!



**KARAVANEM** | 17

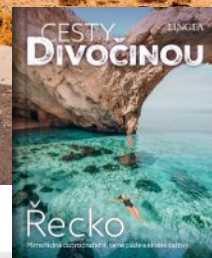
Vydejte se karavanem po nejkrásnějších trasách a užijte si ideální dovolenou s novou řadou stylových průvodců. Společně s nimi získáte i podrobný atlas, GPS data a hudební doprovod.



**TURISTIKA** | 18

Oblíbená řada turistických průvodců pro všechny, kdo milují procházky, horské túry, šumění bystřín, čistý vzduch a úžasné výhledy.

**také jako e-knihy**



**DIVOČINOU** | 20

Nová edice vás zavede na nejkrásnější místa evropské divočiny, do Andalusií, Řecka a Skandinávie, ale i do Maroka v Africe. Inspirujte se krásnými fotografiemi.



**INSPIRACE** | 21

Výpravné publikace vám umožní poznat historii i geografii exotických zemí, ale především hlouběji nahlédnout do života, kultury a mentality jejich obyvatel. Nechybějí ani praktické rady na cesty.



**KONVERZÁCIE** | 22

Naučte sa užitočné slovíčka, pozdravy a frázy, spýtajte sa miestnych na cestu či dobrú reštauráciu, prečítajte si nápisy a dôležité inštrukcie. Pomôžu vám pri tom praktické jazykové príručky.

**tiež ako e-knihy**

VŠETKY TITULY SPRIEVODCOV SÚ V ČESKOM JAZYKU.

# Velké průvodce

Připravte se na cestu již doma, nechte se zlákat krásnými fotografiemi, přečtěte si historické a kulturní zajímavosti a prožijte nezapomenutelnou dovolenou.

- 288–432 stran
- podrobné mapy
- historické zajímavosti
- praktické informace
- architektura, hudba a tanec
- tradiční umění a řemesla
- místní kuchyně
- tipy na cesty

32,90 – 35,90 €

ÚŽASNÉ  
FOTOGRAFIE

28 | HISTORIE A ZAJÍMAVOSTI

## HISTORICKÉ MILNÍKY

**cca 7000 př. n. L.**  
Archeologické důkazy o pobytu mezoolitických lovců a rybařů (nástroje z pazourku atd.) podél pobřeží.

**od cca 3000 př. n. L.**  
V neolitickém období se objevují první velké megalitické hroby, známky dlouhodobého osídlení, vyspělejšího zemědělství a kulturního rozvoje (poutavé hroby). Kolem roku 500 př. n. L. přichází migrace Keltů z Británie – začátek doby železné v Irsku.

**cca 300 n. L.**  
Objevují se do kamene vytesané nápisy v tzv. oghamské abecedě, což je vlastně runové písmo.

**431**  
Papež posílá jako biskupa do Irska Palladia. Z toho vyplývá, že křesťanské komunity v zemi existovaly již před příchodem svatého Patrika.

**432**  
Svatý Patrik (pozdější patron země) se do Irska vrací jako

Socha krále Briana Bórumy na dublinském hradě



**1366**  
Stanovy z Kilkenny představují nejzachovanější korusy zabránit

4 | ÚVOD

## TO NEJLEPŠÍ Z EKVÁDORU: TOP ZAJÍMAVOSTI



Oghamské písmo. V šestém století z Británie později přichází

od cca 300 n. L. začínají objevovat se ve Severozápadní části Dublinského hradu

977 n. L. v říši vyvíjí po tažení do


▲ „**Straße der Vulkane**“. Andskou páteř? Ekvádoru tvoří zasněžené sopečné vrcholky. Vystuptejte na horu Chimborazo, jejíž vrchol představuje nejvyšší bod od středu země (viz str. 163).

▼ **Baños**. Tento magnet na cestovatele, usazený v Andách, se pyšní termálními prameny vyřivavými sápkou a dvěma středka navštevovanými národními parky (viz str. 169).



▲ **Otavalo**. V Otavalu zajížete to nejlepší z andské kultury na vynikajícím trhu s textilii. Poutavý zážitek umocňují nedaleké jezera, hacienda a koloniální Ibarra (viz str. 153).

▼ **Cuenca**. Kropole catedral Nueva z roku 1919 domínou starším budovám v Cuenca. Cuenca patří ke světovému dědictví UNESCO a je jedním z nejlepších zachovaných španělských koloniálních měst v Latinské Americe (viz str. 183).



LINGEA  
**EKVÁDOR  
& GALAPÁGY**



Úžasné fotografie Zajímavé soustavy Podrobné mapy

LINGEA  
**FILIPÍNY**



Úžasné fotografie Zajímavé soustavy Podrobné mapy

LINGEA  
**FINSKO**



Úžasné fotografie Zajímavé soustavy Podrobné mapy

LINGEA  
**FRANCIE**



Úžasné fotografie Zajímavé soustavy Podrobné mapy

LINGEA  
**CHILE  
& RAPA NUI**



Úžasné fotografie Zajímavé soustavy Podrobné mapy

LINGEA  
**IRSKO**



Úžasné fotografie Zajímavé soustavy Podrobné mapy

LINGEA  
**ISLAND**



Úžasné fotografie Zajímavé soustavy Podrobné mapy

LINGEA  
**ITÁLIE**




Úžasné fotografie Zajímavé soustavy Podrobné mapy

LINGEA  
**JAPONSKO**




Úžasné fotografie Zajímavé soustavy Podrobné mapy

LINGEA  
**KANADA**



Úžasné fotografie Zajímavé soustavy Podrobné mapy

LINGEA  
**KEŇA**



Úžasné fotografie Zajímavé soustavy Podrobné mapy

LINGEA  
**MAROKO**



Úžasné fotografie Zajímavé soustavy Podrobné mapy

LINGEA  
**MEXIKO**




Úžasné fotografie Zajímavé soustavy Podrobné mapy

LINGEA  
**NORSKO**



Úžasné fotografie Zajímavé soustavy Podrobné mapy

LINGEA  
**NOVÝ ZÉLAND**



Úžasné fotografie Zajímavé soustavy Podrobné mapy

LINGEA  
**PERU**



Úžasné fotografie Zajímavé soustavy Podrobné mapy

LINGEA  
**ŘECKO**



Úžasné fotografie Zajímavé soustavy Podrobné mapy

LINGEA  
**SKOTSKO**




Úžasné fotografie Zajímavé soustavy Podrobné mapy

LINGEA  
**STŘEDNÍ  
AMERIKA**



Úžasné fotografie Zajímavé soustavy Podrobné mapy

LINGEA  
**ŠPANĚLSKO**



Úžasné fotografie Zajímavé soustavy Podrobné mapy

LINGEA  
**TANZANIE  
& ZANZIBAR**




Úžasné fotografie Zajímavé soustavy Podrobné mapy

LINGEA  
**USA ZÁPAD  
NÁRODNÍ PARKY**



Úžasné fotografie Zajímavé soustavy Podrobné mapy

LINGEA  
**VIETNAM**



Úžasné fotografie Zajímavé soustavy Podrobné mapy



# Zblízka

Objevujte krásy vybraných regionů s populární řadou průvodců DK, které nově vydává firma Lingea.

- 224–352 stran
- inspirativní itineráře
- dobrodružství i zábava
- stručná historie
- překrásné fotografie
- 3D plány městských center
- rady na cestu
- přehledné mapy

21,90 – 25,90 €

OD INSPIRACE  
K ZÁŽITKŮM

## Současná architektura

Vzhledem k dramatickosti islandské krajiny není divu, že nejlepší příklady moderní architektury hojně využívají sklo. Spousta oken kulturního centra Hárga (str. 43) odráží reykjávský přístav, skleněný „obal“ islandského přírodovědeckého institutu (INi) zase připomíná ledové krystaly. Architekti spojili s budovou INi navíc také úžasnou návštěvní středisko Snaefellstora (str. 235) – budova z modřínového dřeva, kamene a skla byla prý inspirována pohybem ledovců.

→  
Úžasný koncertní sál Hárga v Reykjavíku při západu slunce

## ZA JÍMAVÁ ARCHITEKTURA NA ISLANDU

Budovy na Islandu jsou inspirovány okolním prostředím. Vikinští osadníci nedostali stavebního dřeva, budovaním domů z dřeva a z mořem naplněného dříví, moderní stavbu však kopírují a odrážejí krajinu.

## Dřevěné domy

Dřevěné domy by obydlí, stavená nejvíce než 60 let stará, ale byla oblíbená i s trávou. Tenkrát nejčastěji stálo po více než tisíc nových domech. 60. let minulého století příklady takto najdete v Lau anebo ve ská (str. 210).

←  
Pěkné zachycení domy ve ská



## GLAUMBÆR

130 km 100 km na Z od Akureyri ☑ denně 10.00–18.00 (duben – polovina května a polovina září) ☑ polovina října: do 16.00, polovina října – březen: po přechodu domluvě ☑ **Všimněte si:** červen–srpen: útne 12.00–18.00 ☑ [glaumbaer.is/is/en](http://glaumbaer.is/is/en)

Farma s dřevěnými domy v Glaumbaeru je pěkným příkladem někdejší venkovské architektury. Dnes její zachovalé budovy poskytují fascinující vzhled do drsného života na islandské farmě v 19. století.

Dřevěné domy státní jsou komplexem oddělených místností, propojených centrální chodbou, to vše pod zvláštnou travnatou střechou. Podobné domy stojí na Glaumbaeru už od éry osídlení ostrova. V polovině 15. století se farma stala církevním majetkem a v dalších státech změnila svou velikost i tvar, než se její poslední obyvatelé v roce 1947 odstěhovali. Dnešní budovy

pocházejí z let 1750–1879. V labyrintu zmeňnic jsou vystaveny různé historické artefakty z Vlastivědného muzea ve Skagafjöruru (Byggðasafn Skagfirðinga).

V Glaumbaeru stojí i dva domy z 19. století, které sem byly přemístěny z jiných lokalit okolo zálivu Skagafjörur; dnes jsou v nich expozice věnované stavbě dřevěných domů a tradičním krojům i útulná dobová kavárna.

Místnost zvaná bástofoa byl jakýsi společný obyvatel pokoj, kde členové domácnosti (pastor, jeho rodina i najatá čeleď) pracovali, jedli a spali.

Expanzivní pokoji pro hosty jsou dokladem vynalézávatelských místních lidí v 19. století; patři mezi ně třeba jejich vyřezávané z velkých kůsek dřeva byly usité z rybi kůže.

Vnitřnosti a skry byly skládány v sudech v místnosti zvané „dlouhá spíž“, jež pochází z roku 1750 a je nejstarší na farmě.

V Glaumbaeru, na rozdíl od většiny podobných dřevěných farem, byly kamenné použity pouze jako základy, aby se zabránilo zvláňání vlhkostí do dřeva.

Pastorů bývali často také zručnými kováři, kteří si sami vyřábili zemědělské nářadí. Pořadí pro domácnost. Glaumbaerský pastor si v kovárně vyřabil dokonce i „máčky“ pro svoje krávy, aby jim to v zimě na ledu neklouzalo.

## Víte, že

Shorri Þorfinnsson, první islandský národní pohotovostník v Severní Americe, žil později na farmě Glaumbaer?

## Musíte vidět

- 1 Úzká chodba spojující místnosti byla postavena z trámů ze dřeva
- 2 Místnost božstev je rozdělena na tři části; mohlo zde spát až 11 lidí
- 3 Nynější kostel na farmě Glaumbaer byl postaven v roce 1926



Suchený ovčí trus se používal jako palivo pro vaření. Kuchyně byly často nejstarší částí dřevěné farmy a saze ze spalovaného ovčího trusu pomáhaly zachovávat jejich zdi.

Komorá

Pokoje pro hosty jsou vybaveny nábytkem vyrobeným z naplaveného dřeva a upravených postelových prken.

Silné stěny státek sestávají z vrstev dřevěných kvádrů a pruhů, které byly na sebe vršeny do vzoru „rybí kosti“. Interiér chránily před deštěm a větrem.

↑ Dobře zachovalý dřevný státek Glaumbaer

### SKRYTÝ KLENOT

#### Vidímýrarkirkja

Malebná dřevěná kaple z 19. století ve Vidímýri, asi 10 km jižně od Glaumbaeru, je jednou z pouhých pěti podobných dosud dochovaných na Islandu. Stojí za zájmu kvůli nádhernému dřevěnému interiéru.



## VYSOČINA









### Musíte vidět

- 1 Landmannalaugar
- 2 Laugavegur
- 3 Þoremskirkja
- 4 Trasa Askja

### Co ještě navštívit

- 1 Trasa Kjölur
- 2 Trasa Sprengisandur
- 3 Kverkfjöll
- 4 Lakagígur

211



# Top 10

Vyberte si podle svého gusta z různých žebříčků top 10 to nejlepší právě pro vás. V průvodcích najdete stovky tipů pro milovníky historie, kultury, turistiky, pro rodiny s dětmi i pro seniory, sportovce, labužníky. Naplánujte si výlet a poznejte destinaci z různých úhlů pohledu.

12,90 €

S ROZKLADACÍ  
MAPOU

## 10 » Kam vyrazit na Krétě

### 10 Kam vyrazit na Krétě

Přestože Kréta patří k Řecku, má vlastní historii i folkló. Minojská kultura u vzkvétala před více než 4 000 lety, i zanechali také Řekové, Římané, Byzantinci, Saracéni Benáťané a Osmané. Pozadí tomuto bohatému dědictví nádherné horské scenérie a pláže omývané hlubokým modrým mořem.

#### Starověký Knossos

Tento minojský palác, impozantní pozůstatek starověkého středomořského světa, byl rekonstruován počátkem 20. století (viz str. 12–15).



#### 2 Heraklion

Hlavní město Kréty, kde můžete vidět kus věštinového řeckého života, je různorodá směs středověkého benátského opočetí, ruských trhů a moderních ulic (viz str. 16–19).

#### 3 Chania

Toto pěkné malé přístavní městečko s dobrými plážemi v okolí a spoustou zahraničních restaurací a obchodů je skvělou základnou pro poznávání divoké západní části Kréty (viz str. 20–21).



4 minojský Kréty nádvůboční na plá a Lit (viz str. 12–15)



## 6 » Kam se vydat ve Vídni

### Objevte Vídeň


Jen málokteré hlavní město je tak klidné a neuspěchané jako Vídeň. Inspirujte se jeho uvolněnou kavérovou kulturou. Nevelké centrum s oslavnými paláci z habsburské éry se dá projít pěšky a má nádherné bludiště zadních uliček, jež se kroutí stejně jako samotný Dunaj.

#### Dva dny ve Vídni

##### Den 1 RÁNO

Začnete v císařském paláci Hofburg (viz str. 20–21), prohlédnete si velké nádvoří, kde na vás dýchne habsburská historie. Ponorte se do života zdejší dynastie v Muzeu císařovny Sisi a pak navštívíte světznámou Španělskou jezddeckou školu (viz str. 20–21). Projděte galerií Alberta (viz str. 11) s rozsáhlými sbírkami umění, načerpi si dopředu gurmánský oběd třeba v restauraci hotelu Ambassador (viz str. 78).

OPOLÉDNE Zamíte do Vídeňské státní opery (viz str. 36–37) a užijte si fascinující předhru zkušební. Pokračujte do Café Sacher (viz str. 98) a dejte si vyhlášený Sacherův dort u stolu s výhledem na rušnou nákupní ulici.




Státní opera se pyšní elegantním interiérem

##### Den 2

Vyjdete na 137 m věž (Südturm) tyčí střechou Stephana (12–15) a nechte se do města. Poté si mu stolu v Café na Fleischmarkt Einspänner (káva s němčinou) OPOLÉDNE Pro procitání h nastupte do tri se po bulváru dne si vyhradit (Muzejní čtvrť zde nejen výstavní festivaly počasi vystou

137 m věž (Südturm) tyčí střechou Stephana (12–15) a nechte se do města. Poté si mu stolu v Café na Fleischmarkt Einspänner (káva s němčinou) OPOLÉDNE Pro procitání h nastupte do tri se po bulváru dne si vyhradit (Muzejní čtvrť zde nejen výstavní festivaly počasi vystou



Vídeňská jezdecká škola s typickými prosukáči pr



## 34 » Kam se vydat v Londýně

### 10 Westminster Abbey

Někdejší benediktinské opatství je nádherným příkladem středověké architektury. Nachází se na jižní straně náměstí Parliament Square. Chrám založený v 11. století Eduardem jako místo královských ceremonií. V roce 1953 zde proběhla korunovace Alžběty II., roku 1997 pohřeb princezny Diany a o 14 let později svaatební obřad prince Williama a Kate Middleton. V roce 2022 se tu Británie loučila s Alžbětou II.

#### 1 Kaple svatého Eduarda

Svalyné poslední anglosaského krále Eduarda Vyznávce (1003–1066) se nachází v samém srdci Westminsterského opatství. Eduard postavil ve Westminsteru první královský palác.



#### 2 Korunovační křeslo

Dubové křeslo bylo zhotoveno roku 1301 pro Eduarda I. Při korunovaci stojí před oltářem na mrazkové dlažbě ze 13. století. (Inahe) přibýly r. 1727 a tvoří nohy křesla. Do roku 1996 byl jeho součástí i kámen ze Scene.

#### 5 Lady Chapel

Mariánská věživora klenba (14let) východní Mariánské kaple chrámu vznikla v pozdně gotickém slohu. Nechal ji postavit Jindřich VII. (1457–1509) jako místo svého věčného odpočinku. Kaple je trojlodní, má pět bočních kaplí a je tu uložena Řád lazné (viz str. 38).



#### 6 Hrobka Alžběty I.

První protestantská královna (1533–1603) je pochována pod mohutným mramorovým náhrobkem s její skulpturou v severní lodi Lady Chapel. Hrobka její sestřence a katolické svatky Marie Stuartovny (propověně v roce 1587) se nachází na protější straně. Ostatky skotské královny Marie dal do opatství přenést král Jakub I. v roce 1612.





# Víkend

Poznejte nezapomenutelnou atmosféru světoznámých měst, ostrovů a zemí, ochutnejte místní speciality a užijte si zdejší společenský život.

- 128–192 stran
- srdeční záležitosti
- tipy na jídlo, pití a zábavu
- podrobná rozkládací mapa
- užitečné rady a slovníček

12,90 – 13,90 €

PRŮVODCE  
MICHELIN



KAM SE VYDAT

## Akropole★★★ a archeologický areál★★

(Ακρόπολη)

Spolu s egyptskými pyramidami a římským Koloseem je slavnějším památkám starověku. Byl postaven v 5. století n. m. symbolem velikosti Athén v době rozvinuté demokracie. Athéně se tyčí nad chráněným územím o rozloze 117 ha, a nejprřejmennějšími čtvrtěmi z celého hlavního města.

▶ **Jak se tam dostat:** Po ulici Dionysiou-Areopagitou; Akropolis (Dionýsiovo divadlo, starověkou agoru, hřbitov Kerameikos, římské divadlo a archeologické naleziště Lyceum (Lykeion)).

**Mapka Akropole str. 17; mapka čtvrti str. 28–30**  
**Rozkládací mapa C-D 5–7, E7**

▶ **Dobrá rada:** Na Akropoli se vydejte brzy ráno, nebo až na kopec, se vyhnuli davům a vyčerpávajícímu horku (v těchto místech nezapomejte si s sebou pokrývku hlavy, pohodlné boty a láhev s vodou).  
☞ **Naše tipy v okolí Akropole:** str. 82, 89, 95, 101 a 105

### Ulice Dionysiou Areopagitou

(Οδός Διονυσίου Αρεοπαγίτου)

Akropoli a archeologický areál vede pěší okruh, snadno dostupný od stanice metra Akropoli. Pod jižními svahy vede široká, mramorem dlážděná a 700 m dlouhá ulice Dionysiou Areopagitou, vedle ní leží **Muzeum Akropole★★**, **Dionýsiovo divadlo★★**, **Herodova Attika★★** a spousta dalších pozoruhodných secesních či

neoklasicistních budov.

Trasa pokračuje západně ulicí Apostolou Pavlou vede na **Filopappův paňák** a ke skalnímu kopec **Pnyx★★** a ke skalnímu Areopágu, odkud je krásný výhled na celou Akropoli. Tato čtvrtě je navíc ať už ke **starověké chrámě boha Hefaista★★** a **agorě**. Na dohled od Parthos sousedící čtvrtě Thisio, Monastiraki a Plaka.

VÍTEJTE V ČERNÉ HOŘE

## Srdeční záležitosti


♥ **Plavte se lodí po Skadarském jezeře.** Při plavbě po klidné hladině, místy pokryté lekníny, se pokocháte pohledem na majestátní vzlety ptáků. Tato úžasná přírodní podívaná je nejlepší při východu či západu slunce. V rámci plavby můžete počítat se zastávkami na koupání a některé kapitanů pořadají i piknik. *Viz str. 61.*

♥ **Ochutnejte jehněčí pod sačem.** Balkánský styl vaření pod sačem, litinovou pokliče ve tvaru mělkého zvonu, odhaluje ty nejlepší chutě jehněčího masa s cibulí a spoustou zeleniny či třeba

chobotnice – očekávejte opravdu gurmánský zážitek. *Viz str. 98 a 103.*

♥ **Vydejte se na jízdu serpentínami.** Stará cesta s mnoha serpentínami, která spojuje Cetinje a Kotor, nabízí nádherné výhledy. Pořídte si pár exkluzivních fotografií Kotorského zálivu a poté se vykoupejte v jeho chladivých vodách. *Viz str. 34.*

























♥ **Dopřejte si noc ve wellness hotelu.** Součástí každého novějšího hotelu bývá zpravidla prostor, kde se může host jakseptatř odreakovat. Nabízejí



Pohled na Kotor ze schodů vedoucích k pevnosti sv. Jana

Akropoli  
Abolides

také jako e-knihy



# Poznejte

Pečlivě sestavené trasy vám pomohou nahlédnout do všech malebných zákoutí a odhalit skryté poklady, které by vám jinak mohly uniknout.

- 12–18 tras pěšky či autem
- přehledné mapy všech tras
- 128–144 stran
- vložená rozkládací mapa
- praktické informace
- slovníček a základní fráze

**12,90 – 13,90 €**



68

TRASA 7

## Občerstvení

**1 Laundromat Café**  
Elmegade 15;  
[www.thelaundromatcafe.com](http://www.thelaundromatcafe.com); €  
Jedna z prvních kodaňských „hybridních“ kaváren nedávno oslavila desetileté výročí. Můžete si vyprat oblečení, koupit antikvární knihy a dát si vynikající snídaní či brunch.

**2 Kaffeplantagen**  
Sankt Hans Torv 3;  
[www.kaffeplantagen.dk](http://www.kaffeplantagen.dk); €  
Specialisté přes kávu s nejlepší nabídkou v Kodani. Sezení ve výloze na velkých pohodlných polštářích ideálních k relaxaci.

**3 Café 22**  
Sortedam Dossering 21;  
[www.cafe22.dk](http://www.cafe22.dk); €€  
Atraktivní dekorace a dobré jídlo. Skutečným lákadlem je venkovní sezení na břehu jezera s pozorováním labutí.

(viz rámeček 1), nebo zaháňte vpravo na **Ravnsborggade 4**, která je plná starožitnicví a obklopená s různými tretkami. Na konci ulice vlevo na **Nørrebrogade**. Kouč se ved mostem Dronning Louise a se dejte vpravo na **Pečlivě Dossering 7**, zastavte u ulice s mnoha laviček u jezera a vyberte si krásný výhled.

Kavárenský život na Sankt Hans Torv

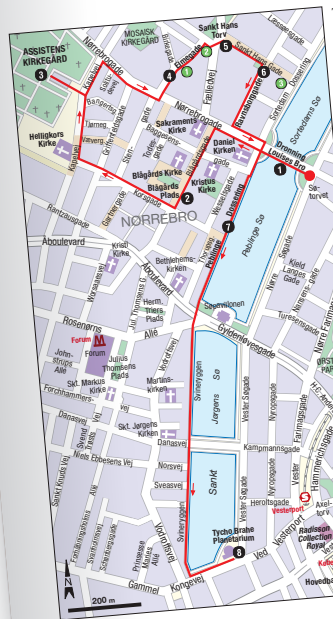


Planetárium Tycha Braheho

Poté se můžete vydat podél vody až k **Tycho Brahe Planetarium 8** (Planetárium Tycha Braheho; Gammel Kongevej 10; [www.planetarium.dk](http://www.planetarium.dk); vstupné) se zajímavými výstavami a kinem IMAX.

67

NØRREBRO A JEZERA



Turella; o kousek dál stojí červená budova Kulturcenteret Assisstens, v níž jsou k dispozici tiskové plátny. Vyjdete stejnou branou, vydejte se vlevo po Kapelvej a pak zaháňte vpravo na Nørrebrogade. Přejděte na druhou stranu a zamířte do oblíbené nákupní ulice **Elmegade 1**

a přišlůstevním jako Foxy Lady, Fünf či Radical Zoo. Na kávu a něco malého k jídlu se zastavte v **Laundromat Café** (viz rámeček 1), nebo pokračujte dál až k **Sankt Hans Torv 6**, ústřední společenské zóně letních dnů s několika kavárnami se zahradkami. Znalci mohou zamířit na kávové speciality do **Kaffeplantagen** (viz rámeček 2).

Poté můžete přejít náměstí a vydat se po Sankt Hans Gade. Na první křižovatce bud pokračujte do **Café 22**

Hanse Christiana Andersena, Sorena Kirkegaardta, Nielse Bohra a Dana

V kavárně Laundromat





**také jako e-knihy**

# Do kapsy

Kapesní průvodce vás po stručném úvodu do historie provedou jednotlivými regiony či oblastmi, kde můžete začít objevovat krásy krajiny a působivé památky. Součástí průvodců jsou i praktické rady na cestu či tipy, jak trávit volný čas.

- 144–256 stran
- ideální den či výlet
- jedinečné destinace
- kultura, sport, nákupy

8,90 – 10,90 €

PRAKTICKÝ  
FORMÁT



Letecký pohled na ostrov Ile Sainte Marie

nechal postavit král Rad proti útokům z moře.

## MAHAMBO

Ospalé Mahambo, dosahující do severovýchodního cípu Foulpointe na konci ostrova, má skvělé podmínky pro odpočinek. V období mezi listopadem a březnem patří do kategorie La Plage. Je vzdálená 2 km na východ od RN 2 a nabízí restaurace a kávy. Cítili byste se tu jako v Mahambo až v blízkosti Foulpointe? Snadno tu seže-

najdete mělkou pláž vhodnou ke koupání, chráněnou příbřežním útesem, a snobské letovisko Azura Golf Resort & Spa (tel.: 32 03 420 66; www.azuragolf.mg) s 9jamkovým golfovým areálem Foulpointe Golf

## TOP 10 ZAJÍMAVOSTÍ




### ASSOS

Tato malebná pobřežní vesnička se nachází v úžle mezi dvěma okolujícími přírodními přístavy na Kefalónii (strana 75)




### MODRÉ JESKYNĚ, ZAKYNTHOS

Zaplavat si tady je nezapomenutelný zážitek (strana 48)



### POLOOSTRŮV VASILIKOS

Krásné pláže dělájí z této části Zakynthu ideální místo pro vodní sporty (strana 40)



### BYZANTSKÉ MUZEUM ZAKYNTHU

Vystavuje mnoho ikon, fresek a rezbářských prací (strana 25)


## IDEÁLNÍ DEN



9.00

### Snídaně

Naročný den odstartujte kávou a brioškami v ill. Café



Poledne

### Kulinářský zážitek

Ponořte se do bludiště středověkých uliček


14.00

### Starobylá univerzita

Na elegantní Via dell'Archiginnasio navštívte freskami vyzdobený Palazzo dell'Archiginnasio, první sídlo Bolognské univerzity, v jehož anatomickém sále Teatro Anatomico se uskutečnily první pitvy v Evropě. Poté si zaskoňte na kávu a něco sladkého do luxusní kavárny Caffé Zanarini na Piazza Galvani.

### Jádro

na Piazza del Nettuno se slavnou Giambologna Nepřuna a sáje na Piazza Maggiore, i Basilica di San Petronio. Na rozlehlém nejprve nechte pohltit atmosférou vědního dne a poté nahlédněte do monumentální baziliky.



**také jako e-knihy**





# Turistika

Průvodce Rother vás provedou po nejkrásnějších koutech českých i slovenských hor, populárními ostrovy i pohořími v Alpách, na Balkáně i v zámoří. Díky informacím o obtížnosti a délce si ideální trasu vyberou sportovně založení turisté i rodiny s dětmi.

- více než 50 tras
- 184–328 stran
- délka trasy v km i hodinách, převýšení i celková obtížnost
- podrobné mapy a výškové profily
- výchozí bod, doprava, možnosti parkování i občerstvení
- GPS data do vaší mapové aplikace

14,90 – 19,90 €

PŘES  
50 TRAS  
S GPS  
DATY

8

## Z Boa Morte ke Cabo Girão, 580 m n. m.

↗ 80 m | ↘ 10 m | 12,4 km

3.20 h



### Levadou do Norte k nejvyššímu útesu Madeiry


Trasa míří k nejznámějšímu útesu na Madeiře (v Evropě je jen pár útesů, které klesají k moři ještě hlouběji). Hluboký výhled z Cabo Girão byl vždy senzační a od doby, kdy pár metrů nad okrajem vyčnívá plošina s proslavěným dnem (Skywalk), je ještě o něco napínavější.

**Výchozí bod:** Snack bar O Pinheiro v Boa Morte, 520 m n. m. Z dálnice Funchal–Ribeira Brava sjedte výjezdem Campanario a odbočte krátce před vesnicí a kostelem do tunelu ve směru Boa Morte. Kruhový objezd za druhým tunelem opusťte na druhém výjezdu a po 100 m dorazíte ke snack baru. Autobusem Rodoste číslo 127 z Ribeira Brava na konečnou zastávku v Boa Morte, odtud po silnici 5 min. nahoru ke snack baru. Taxi z Ribeira Brava (stanoviště taxi poblíž autobusového nádraží a kostela) do Boa Morte stojí cca 12 €. **Zpáteční cesta:** Z Cruz da Caldeira do Funchalu event. Ribeira Brava autobusem 4, 7 nebo 154; několik autobusů

jezdí také se zastávkou v Cabo Girão do Funchalu event. do Ribeira Brava. Pokud na Cabo Girão není k dispozici taxi, můžete si vůz přivolat (tel.: +351 917 882 739, jízdné do Boa Morte nebo Ribeira Brava výjde na cca 20 €).

**Náročnost:** Jednoduchá levdavová trasa s velmi snadnou orientací a jen několika krátkými, mírně exponovanými úseky. K překonání 300 m dlouhého tunelu je nutná baterka.

**Občerstvení:** U výchozího bodu snack bar O Pinheiro; u Cabo Girão kavárna; v Cruz da Caldeira panoramatická restaurace Miradouro Cruz da Caldeira. **Tip ke kombinaci:** S trasou 7 (v opačném směru) se můžete vydat podél levdavy do Norte do Estreito de Câmara de Lobos (dobré autobusové spojení do Funchalu a velké stanoviště taxi); celková doba chůze z Boa Morte necelých 6 hodin.



Levdá do Norte  
Pico Alto (524 m)

na hustě ob  
vá políčka se  
Po půlhodině kříží levdá asfaltovou  
zásobárnu ve  
ději přechází  
na horním o  
cházející dál  
dominantu (K  
Kulturní kr  
do nejvzdále  
na úrovni vo  
východní stra  
novaných, vě  
najdeme ovš  
Eukalyptov  
ní výhled do  
rio a kanál se  
Grande. Kráčíme po upatí vy  
soké pouliční zdi, nad kterou  
se nacházejí skleníky. Přechá  
zíme dvě další asfaltové ce  
sty, před sebou vidíme horský  
hřeben s vysílací, dole v údolí



83






**také jako e-knihy**

# Cesty divočinou

Vypravte se na nejkrásnější místa evropské i africké divoké přírody. Na své si přijdou milovníci opuštěných pláží, úžasných vyhlídek, tajemných míst, jeskyní i nesmazatelných stop historie. Po úžasně procházce si najdete místo na kempování a ochutnejte místní speciality.

24,90 €

SKVĚLÉ TIPY,  
PŘEHLEDNÉ  
MAPY



## LOFOTY

### Náš perfektní týden

- Na Sivolvaregátě přeskočte z jednoho kozího rohu na druhý.
- **Vylezte** na nejvyšší bod souostroví Lofot Higravstinden.
- **Surfujte** nad polárním kruhem a pak si zrelaxujte ve vířivce.
- **Utábořte** se na divoko na pláži Kvalvik a rozdělte si oheň z naplaveného dřeva.
- **U Trollfjordu** sledujte při lovu orly mořské.
- **Na kajaku** obeplujte ve společnosti tuleňů Henningsvær.
- **V živém muzeu** poznejte lofotské rybářské společenství.
- **Přenocujte** v odlehle horské chatě.
- **Na Værøyi** si prohláďte norského lundehunda.
- **Na Værøyi** si prohláďte norského lundehunda.



**20 VALBJØR GARD**  
Vysoko nad městem Vágá se ve výšce přes 400 metrů nad mořem nachází farma se to opravdu obromilí lokality a úžasným výhledem na jezero Vágá s Jotunheimem na pozadí. Farma je ekologická, chovají zde Ulltortur se můžete v jedné z 12 dřevěných chatek, nebo na posuvné ve starém senku.

Všechno servírované jídlo je místní, domácí a opravdu vynikající. Kolem farmy vede řada značených turistických stezek.  
na z. v. telefonní číslo 472 0687 Vágá  
+47 61 23 231 www.valbjor.no  
61 8745 9 0858


**21 ROISHEIM**  
Mají hotel v sedmém historici z 18. století. Hlední lokalita, pokud pokleste po horách

# Inspirace na cesty

Navštivte země snů nikoli jako turista, ale jako přímý účastník každodenního života, rodinných setkání i kulturních akcí. Seznamte se s krajinou i historií země, s mentalitou jejich obyvatel, svátky i filmovými a popovými idoly.

**19,90 €**

**BESTSELLERY**







KONVERZÁCIE V ČESKOM JAZYKU

# slovníky.lingea.sk

On-line portál ponúka podrobné slovníky s prepisom výslovnosti, spresňujúcimi poznámkami, príkladmi, frázami a idiómami. V každom slovníku nájdete vyše 100 tematických okruhov (počasie, jedlo, odevy, rodina, kultúra, šport, doprava atď.).

The screenshot shows the LINGEA website interface. At the top, there is a search bar with the word 'obed' entered. To the right of the search bar are options for 'Anglický' (English) and 'Preložiť' (Translate). Below the search bar, there are navigation tabs for 'Premium', '<', '>', and 'obed'. The main content area is divided into two columns. The left column contains a sidebar with 'Velký slovník' and 'Ekonomický slovník' tabs, and a section for 'Lekcia 28' with a list of verbs and a 'Zobraziť všetko (+14)' link. The right column contains the main dictionary entry for 'obed', including its definition, synonyms, and examples in both Slovak and English. The entry is titled 'Podstatné meno, mužský rod' and includes the following information: (menší v práci ap.) **lunch**, (hlavné alebo odpoľudňajúce jedlo) **dinner**, (formálny) **luncheon**. Examples include: *pracovný obed* working/business lunch, *teplý obed* hot lunch, *čas obeda* lunchtime, *prestávka na obed* lunch break, *ísť (spolu) na obed* go for lunch (together), (hl. pracovný) to do lunch, *mat'na obed čo* → have sth for lunch, *pri obede: počas obeda* → at lunch(time), *rodinný obed* → family dinner, *(u)variť obed* → prepare/make/cook a lunch, *Môžem ťa pozvať na obed?* → Can I invite you for lunch?, *Stretneme sa počas obeda.* → We will meet at lunchtime. Below the main entry is a section 'Výskyt inde v slovníku' with a table of related words and their meanings.

Slovak	English
čas	<i>čas obeda</i> → lunchtime, time for lunch
ľahký	<i>ľahký obed</i> → light lunch
pracovný	<i>pracovný obed</i> → working lunch
odbehnúť	<i>Odbehla si na obed.</i> → She popped out for lunch.
odskočiť si	<i>Odskočil si na obed.</i> → He popped out for lunch.
pochutíť si	<i>pochutíť si na obede</i> → enjoy one's lunch

Vo verzii Premium navyše získate:


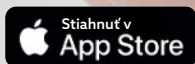
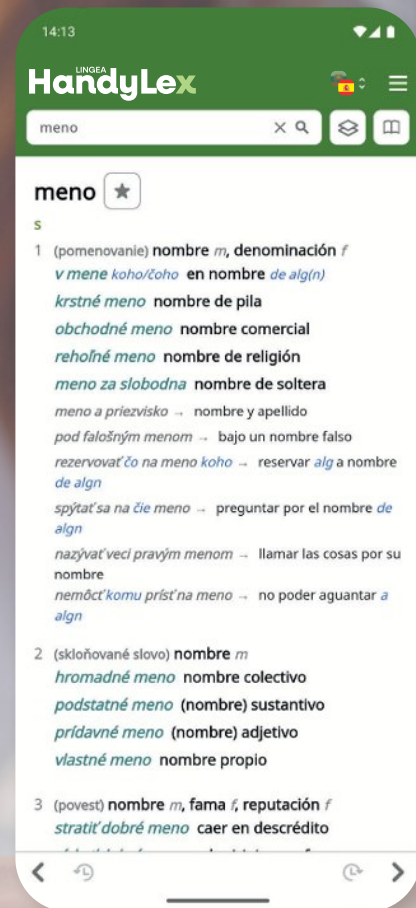
- viac než dvojnásobný počet hesiel
- kompletne tabuľky skloňovania a časovania
- konverzáciu vhodnú na štúdium
- prehľad gramatiky
- hovorník na zlepšenie aktívnej komunikácie

AKTUÁLNE  
SLOVNÍKY PRE  
36 JAZYKOV

# HandyLex

Mobilná off-line aplikácia ponúka maximálny komfort na cestách mimo dosahu signálu či roamingu. Rozsiahle kvalitné slovníky priebežne rozširujeme o nové heslá, významy aj slovné spojenia.

- nepravidelné tvary a prepis výslovnosti
- nahrávky výslovnosti
- kontextové poznámky a príklady použitia
- tvaroslovné a fulltextové vyhľadávanie
- synonymá, antonymá a odvodené slová



# Akí sú?

Spoznajte povahu jednotlivých národov skutočne do hĺbky. Zoznámte sa s ich mentalitou neošúchanou formou, vážne i humorne, s nadsádzkou aj pochopením.

6,50 – 6,90 €

tiež ako e-knihy



UVEDENÉ TITULY SÚ LEN V ČESKOM JAZYKU



Albánie ■►  
 Amsterdam ■■ ■■  
 Andalusie ■■ ★  
 Apulie ■  
 Arménie ■►  
 Athény ■■  
 Azory ■■ ■►  
 Bali & Lombok ■  
 Bangkok ■  
 Barcelona ■■ ■■ ■■ ■■  
 Bělehrad ■  
 Benátky ■■ ■■ ■■  
 Berlín ■  
 Bologna ■  
 Bosna & Hercegovina ►  
 Brusel ■■  
 Budapešť ■■ ■■ ■■ ■■ ■■  
 Bukurešť ■  
 Černá Hora ■■ ■■ ►  
 Čína ■  
 Dillí ■  
 Dolomity ►  
 Dubaj ■■ ■■ ■■  
 Dublin ■  
 Dubrovnik ■  
 Edinburgh ■  
 Egypt: Káhira, údolí Nilu ■■  
 Ekvádor & Galapágy ■  
 Filipíny ■  
 Finsko ■  
 Florencie ■  
 Francie ■■ ►  
 Francouzská Riviéra ■

Gardské hory ►  
 Gran Canaria ■  
 Granada & Malaga ■■  
 Gruzie ►  
 Helsinky ■  
 Hongkong ■  
 Chile ■  
 Chorvatsko ■■  
 Irsko ■  
 Island ■■ ■■ ■■ ■■ ■■ ■■ ►★  
 Istanbul ■■  
 Itálie ■■ ►★  
 Italská jezera ■■ ■  
 Izrael ■■ ■  
 Janov & Ligurské pobřeží ■■  
 Japonsko ■■ ■■ ■■ ★  
 Jeruzalém & Tel Aviv ■  
 Jižní Korea ■■ ★  
 Julské Alpy ►  
 Kalifornie ►  
 Kanada ■  
 Kanárské ostrovy ■■  
 Kefalonie ■  
 Keňa ■  
 Kodaň ■■  
 Kolumbie ■  
 Korfu ■■ ■  
 Korsika ■  
 Kos ■  
 Krakov ■■ ■■ ■■  
 Kréta ■■ ■  
 Kuba ■■ ■  
 Kyklady ■■

Kypr ■  
 Lanzarote & Fuerteventura ■  
 Lisabon ■■ ■■ ■■ ■■  
 Londýn ■■ ■■ ■■ ■■  
 Madagaskar ■  
 Madeira ■■ ■■ ■■ ►  
 Madrid ■■ ■■ ■■  
 Malajsie ■  
 Mallorca ■■ ■■ ■■ ►  
 Malta ■■ ■■ ■■ ■■  
 Maroko ■■ ►★  
 Marrákeš ■  
 Marseille ■  
 Mauricius ■  
 Mexiko ■■ ★  
 Milán ■■ ■  
 Mnichov & Bavorsko ■  
 Neapol & pobřeží Amalfi ■■ ■■  
 New York ■■ ■■ ■■ ■■  
 Norsko ■■ ■■ ►  
 Nový Zéland ■■ ■■  
 Oslo ■  
 Paříž ■■ ■■ ■■ ■■  
 Peking ■  
 Peloponés ■  
 Peru ■  
 Petrohrad ■  
 Porto ■■ ■■ ■■  
 Portugalsko ■  
 Praha ■  
 Rakousko ■■  
 Reykjavík ■  
 Rhodos ■■

Riga ■  
 Rio de Janeiro ■  
 Řecko ■■ ★  
 Řím ■■ ■■ ■■ ■■  
 Salzburg ■  
 Sardinie ■■  
 Sevilla ■  
 Sicílie ■■ ■■ ■■ ■■  
 Skandinávie ★  
 Skotsko ■■ ■■ ■■  
 Slovinsko ■  
 Soul ■  
 Srí Lanka ■■ ■  
 Stockholm ■  
 Střední Amerika ■  
 Sydney ■  
 Španělsko ■■ ►  
 Švédsko ■■ ►  
 Švýcarsko ■■  
 Tallinn ■  
 Tanzanie & Zanzibar ■■  
 Tenerife ■■ ►  
 Thajsko ■  
 Tokio ■  
 Toronto ■  
 Toskánsko ■■ ■■  
 USA západ ■■  
 Valencie ■  
 Vancouver ■  
 Varšava ■  
 Vídeň ■■ ■■ ■■  
 Vietnam ■■ ■■  
 Zakynthos ■■

130  
DESTINÁCIÍ

50  
JAZYKOV



300  
TITULOV

KNIHY  
AJ E-KNIHY



LINGEA S. R. O. ZÁHRADNÍČKA 34, 821 08 BRATISLAVA | T: +421 252 920 579 | E: INFO@LINGEA.SK | /LINGEA.SK

[www.lingea.sk](http://www.lingea.sk)

